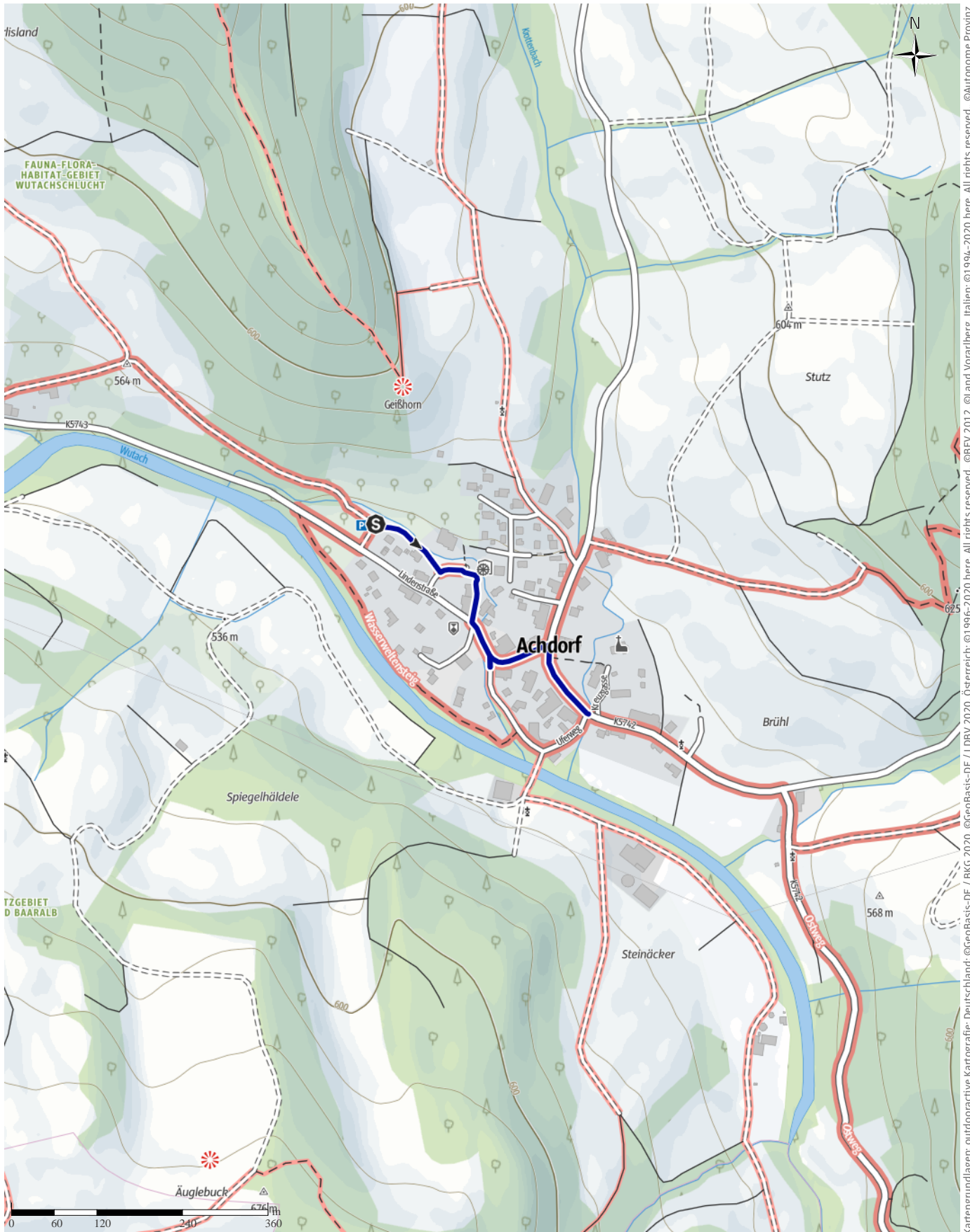


# Tourenplanung am 2020-08-10

← 0,5km | ⌚ 0:10h | ▲ 0m | ▼ 7m | Schwierigkeit -



Kartengrundlagen: outdooractive Kartografie; Deutschland: ©GeoBasis-DE / BKG 2020, ©GeoBasis-DE / LDBV 2020, Österreich: ©BBE 2012, ©Land Vorarlberg, Italien: ©1994-2020 here. All rights reserved. ©Autonome Provinz Bozen – Südtirol – Abteilung Natur, Landschaft und Raumentwicklung, ©Cartago S.R.L., Schweiz: Geodata ©swisstopo, ©BAFU – Bundesamt für Umwelt Kartengrundlagen: outdooractive Kartografie, ©OpenStreetMap (www.openstreetmap.org)

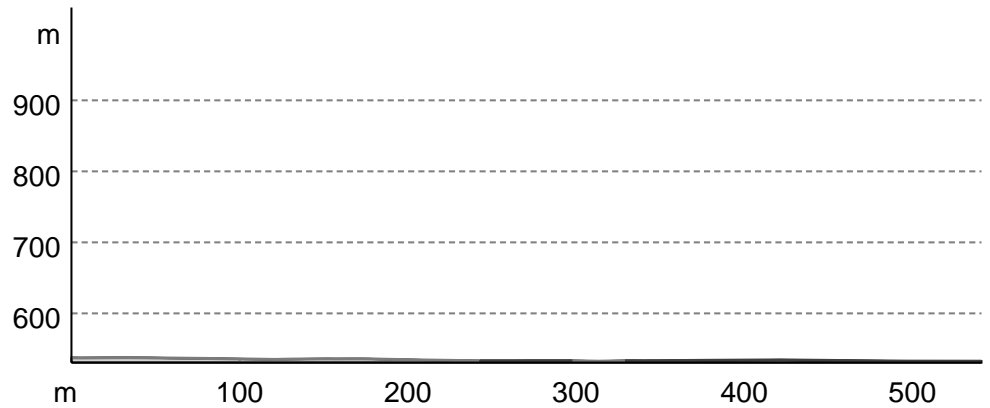


## Tourenplanung am 2020-08-10

## Wegart

Asphalt	0,3km
Straße	0,3km

## Höhenprofil



## Tourdaten

## Wanderung

Strecke ↔ 0,5 km

Dauer 🕒 0:10 h

Aufstieg ▲ 0 m

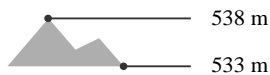
Abstieg ▼ 7 m

Schwierigkeit -

Kondition ●●●●●●

Technik ●●●●●●

Höhenlage



## Beste Jahreszeit

JAN | FEB | MÄR  
 APR | MAI | JUN  
 JUL | AUG | SEP  
 OKT | NOV | DEZ

## Bewertungen

## Autoren

Erlebnis ●●●●●●

Landschaft ●●●●●●

## Community

## Weitere Tourdaten



Team Stepentöchter

Aktualisierung: 10.08.2020

## Tour zum Mitnehmen für iPhone und Android



QR-Code scannen und diese Tour offline speichern, mit Freunden teilen und mehr ...

Webseite

<http://www.wanderservice-schwarzwald.de/s/uOsPg>